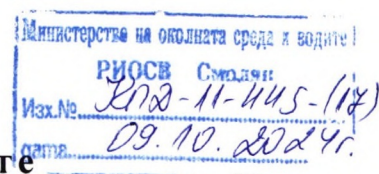




# РЕПУБЛИКА БЪЛГАРИЯ

## Министерство на околната среда и водите

### Регионална инспекция по околната среда и водите – Смолян



Ниво на класификация - 0/TLP-WHITE/

#### СЪОБЩЕНИЕ

за обществен достъп за постановено Решение за преценяване на необходимостта от извършване на оценка на въздействието върху околната среда (ОВОС) за инвестиционно предложение.

Съгласно чл.8, ал.5, т.2 от Наредба за условията и реда за извършване на оценка на въздействието върху околната среда, Регионална инспекция по околната среда и водите – Смолян съобщава за постановено на **09.10.2024г. Решение № СМ-017-ПР/2024г.** на Директора на РИОСВ – Смолян за преценяване на необходимостта от извършване на оценка на въздействието върху околната среда (ОВОС) за инвестиционно предложение „Проектиране и изграждане на тръбен кладенец“ в поземлен имот с идентификатор 67547.501.1701, по кадастралната карта и кадастралните регистри на с. Смилян, общ. Смолян, обл. Смолян.

Решението е поставено за обществен достъп на информационното табло в сградата на РИОСВ - Смолян (партер), адрес ул. „Дичо Петров" №16, за период от 14 дни на **09.10.2024г.** и на следния електронен адрес на интернет страницата на РИОСВ – Смолян: [https://smolyan.riosv.com/main.php?module=documents&object=category&action=list&doc\\_cat\\_id=2](https://smolyan.riosv.com/main.php?module=documents&object=category&action=list&doc_cat_id=2). Решението се намира в отдел „Превантивна дейност“, дирекция „Контрол и превантивна дейност“. Достъпът до него е по реда на Закона за достъп до обществена информация.

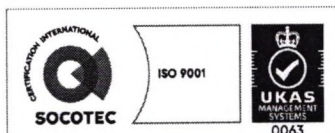
#### КОНСТАТИВЕН ПРОТОКОЛ

Днес **09.10.2024г.** за период от 14 дни на основание чл.8, ал.5, т.2 от Наредбата за условията и реда за извършване оценка на въздействието върху околната среда, на информационното табло в сградата на РИОСВ – Смолян – партерен етаж, адрес: ул. „Дичо Петров" №16, гр. Смолян е поставено за обществен достъп **Решение за преценяване на необходимостта от извършване на оценка на въздействието върху околната среда №СМ-017-ПР/2024г. от 09.10.2024 г.** на Директора на РИОСВ – Смолян, да не се извършва оценка на въздействието върху околната среда за инвестиционно предложение: „Проектиране и изграждане на тръбен кладенец“ в поземлен имот с идентификатор 67547.501.1701, по кадастралната карта и кадастралните регистри на с. Смилян, общ. Смолян, обл. Смолян.

Решението е публикувано за обществен достъп и на следния електронен адрес: [https://smolyan.riosv.com/main.php?module=documents&object=category&action=list&doc\\_cat\\_id=2](https://smolyan.riosv.com/main.php?module=documents&object=category&action=list&doc_cat_id=2), на интернет страницата на РИОСВ – Смолян. Решението се намира в отдел „Превантивна дейност“, дирекция „Контрол и превантивна дейност“. Достъпът до него е по реда на Закона за достъп до обществена информация.

#### Присъствали на съобщаването:

1. Георги Георгиев, нач.отдел: /
2. Стефка Кирева, ст. експерт: /
3. Виолета Величкова – гл. експерт: /



4700 гр. Смолян, ул. „Дичо Петров“ № 16, ПК 99, e-mail: [riosv-smolyan@mbox.contact.bg](mailto:riosv-smolyan@mbox.contact.bg), <http://smolyan.riosv.com>; Директор: 0301/60-113, Тех. сътрудници: 0301/60-100, 60-112, Fax: 0301/60-119





**РЕШЕНИЕ**

**№ СМ-017-ПР/2024г.**

**за преценяване на необходимостта от извършване на оценка на въздействието  
върху околната среда**

На основание чл. 93, ал.1, т.1, ал. 3 и ал. 6 от Закона за опазване на околната среда (ЗООС), чл.7, ал.1 и чл.8, ал.1 от Наредбата за условията и реда за извършване на оценка на въздействието върху околната среда (Наредбата за ОВОС), чл. 31, ал.4 и ал.6 от Закона за биологичното разнообразие (ЗБР), чл.40, ал.4, във връзка с ал.3 от Наредбата за условията и реда за извършване на оценка на съвместимостта на планове, програми, проекти и инвестиционни предложения с предмета и целите на опазване на защитените зони (Наредба за ОС), писмена документация от възложителя по Приложение №2 към чл.6 от Наредбата по ОВОС и по чл.10, ал.1 и 2 от Наредба за ОС, както и становище на БД ИБР – Пловдив и РЗИ – Смолян.

**РЕШИХ:**

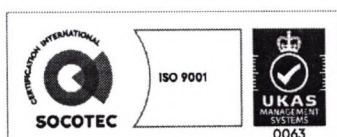
**да не се извършва** оценка на въздействието върху околната среда за инвестиционно предложение: „Проектиране и изграждане на тръбен кладенец“ в поземлен имот с идентификатор 67547.501.1701, по кадастралната карта и кадастралните регистри на с. Смилян, общ. Смолян, обл. Смолян, което няма вероятност да окаже значително отрицателно въздействие върху компонентите и факторите на околната среда, както и върху природни местообитания, популации и местообитания на видове, предмет на опазване в защитени зони.

**възложител:** ЕТ „МИНЧО КАРНОБАТЕВ“, ул. „Васил Левски“ №5, с. Смилян, общ. Смолян

**Характеристика на инвестиционното предложение:**

Предмет на инвестиционното предложение (ИП) е изграждане на водовземно съоръжение - тръбен кладенец, с дълбочина до 41,0 м и географски координати: 41°30'28.23"N 24°43'43.00"E. Поземлен имот с идентификатор 67547.501.1701, по кадастралната карта и кадастралните регистри на с. Смилян, общ. Смолян, обл. Смолян, в чийто граници ще се реализира предложението, е с обща площ 12407 кв.м, собственост на възложителя и представлява урбанизирана територия. Диаметърът на сондиране се предвижда да бъде около 325 мм, а диаметърът на обсаждане - Ø125. По данни на възложителя, от кладенеца ще се добива до 0,08 л/сек. средногодишно водно количество подземни води, които ще се използват за други цели (измиване на автомобили). Тръбният кладенец ще бъде оборудван с помпа и водомерно устройство. Имотът е захранен с електричество, което ще се използва за захранване на потопяемата помпа. За нуждите на предложението няма необходимост от изграждане на нова техническа инфраструктура, поради наличие на съществуваща.

Така заявеното инвестиционно предложение попада в обхвата на глава шеста, **т.2 буква „Г“** на Приложение №2 на ЗООС и съгласно разпоредбите на чл. 93, ал.1, т.1, **подлежи** на преценяване на необходимостта от извършване на оценка на въздействието върху околната среда (ОВОС).



На основание чл. 93, ал.3 от ЗООС, компетентен орган за произнасяне с решение е Директорът на РИОСВ - Смолян, по реда на действащата в момента нормативна уредба.

Инвестиционното предложение попада в обхвата на чл.31, ал.1 от Закона за биологичното разнообразие и чл. 2, ал. 1, т. 1 от Наредбата за ОС (обн., ДВ, бр. 73 от 11.09.2007 г., изм. и доп., бр.94 от 30.11.2012г.), поради което подлежи на оценка за съвместимост.

Територията, в чийто граници се предвижда да се реализира инвестиционното предложение, не попада в границите на защитени територии по смисъла на Закона за защитените територии, както и не попада в границите на защитени зони по смисъла на Закона за биологичното разнообразие. Най-близко разположената защитена зона е: BG0001030 „Родопи Западни” за опазване на природните местообитания и на дивата флора и фауна, обявена със Заповед № РД-278/31.03.2021 г. на Министъра на околната среда и водите (ДВ бр.45/28.05.2021 г.), отстояща на около 0,42 км.

На основание чл.40, ал.3 от *Наредбата за ОС* е извършена преценка за вероятната степен на отрицателно въздействие на инвестиционното предложение върху защитените зони. Съгласно чл.40, ал.4 от *Наредбата за ОС*, след анализ на представената информация и въз основа на критериите по чл. 16 от *Наредбата по ОС*, преценката на компетентния орган е, че настоящото инвестиционно предложение **няма вероятност** да окаже значително отрицателно въздействие върху природни местообитания, популации и местообитания на видове, предмет на опазване в защитени зони.

На основание чл. 4а от Наредбата за ОВОС е изискано становище от Басейнова дирекция Източнобеломорски район – Пловдив (БД ИБР), относно допустимостта на инвестиционното предложение спрямо целите за опазване на околната среда и мерките, определени в ПУРБ на ИБР и в Плана за управление на риска от наводнения в Източнобеломорски район (ПУРН на ИБР).

Съгласно чл.7, ал.2, т.2, буква „б” от Наредбата за ОВОС, е проведена консултация с РЗИ – Смолян.

## МОТИВИ:

**I. Характеристики на инвестиционното предложение: размер, засегната площ, параметри, мащабност, обем; взаимовръзка и кумулиране с други съществуващи и/или одобрени инвестиционни предложения; ползване на природни ресурси, земните недра, почвите, водите и на биологичното разнообразие; генериране на отпадъци; замърсяване и вредно въздействие; риск от големи аварии и/или бедствия; рисковете за човешкото здраве:**

1. Предмет на инвестиционното предложение (ИП) е изграждане на тръбен кладенец с дълбочина до 41,0 м, на мястото на ликвидирано водоземно съоръжение, в ПИ с идентификатор 67547.501.1701, по кадастралната карта и кадастралните регистри на с. Смилян, общ. Смолян, обл. Смолян, с обща площ на имота 12407 кв.м. Предложението е във взаимовръзка с автомивка, собственост на възложителя. Целта на водоземането е свързана с необходимостта от осигуряване на допълнително водоснабдяване за други цели (измиване на автомобили).

2. Тръбният кладенец ще бъде изграден посредством сондажна машина. Изграждането на съоръжението ще се извърши в следната последователност:

- Сондиране до крайната дълбочина 41 m с диаметър 0325 mm;
- Обсаждане с PVC тръби 0125 до крайната дълбочина;
- Загравяване на филтровия интервал до дълбочина 41 м;
- Ерлифтно водочерпене за прочистване на сондажа и доказване на дебит;
- Предексплоатационни водочерпения с потопяема помпа, за определяне на хидравличната ефективност на кладенците и хидрогеоложките параметри на водоносния пласт.

3. Очакваното общо годишно количество вода за други цели е 2 500 м<sup>3</sup>. Средногодишното водно количество е 6,60 м<sup>3</sup>/d=0,080 l/s. За експлоатацията на кладенецът се предвижда оборудване с помпа и водомерно устройство.

4. Имотът е водоснабден от съществуващата водопроводна мрежа, съгласно договор с „ВиК“ ЕООД, гр. Смолян и е захранен с електричество, което ще се използва за захранване на потопяемата помпа.

5. Формираните битово - отпадъчни води ще се отвеждат в изгребна яма с общ обем до 10 куб.м, съобразно сключен договор с „ВиК“ ЕООД, гр. Смолян за периодично почистване със специализирана ямочистачна кола на битово - отпадъчни води.

6. Не се предвижда изграждане на нова или промяна на съществуващата пътна инфраструктура.

7. Всички отпадъци, формирани при реализацията и експлоатацията на предложението, ще се третираат, съобразно нормативните изисквания.

8. При стриктно спазване на предложените мерки, целящи ограничаване на неблагоприятните въздействия върху околната среда, както и при изпълнение на заложените в хидрогеоложката оценка мероприятия, в резултат от реализацията на предложението, не се очаква възникване на кумулативни въздействия със значителен отрицателен ефект и поява на замърсяване и дискомфорт върху околната среда.

9. С реализацията на предложението, не съществува риск от инциденти при стриктното спазване на технологичната дисциплина и изискванията на безопасност на труда.

10. Съгласно писмо с вх. № 11-445-(13)/02.10.2024г. на РЗИ – Смолян, при зададените условия, реализацията и експлоатацията на инвестиционното предложение няма да окаже значително въздействие върху здравния статус на населението в района.

**II. Местоположението на инвестиционното предложение: съществуващо и одобрено земеползване; относителното изобилие, достъпност, качество и възстановителна способност на природните богатства; абсорбиционен капацитет на природната среда; крайбрежни зони и морска околна среда; планински и горски райони; защитени със закон територии; засегнати елементи от Националната екологична мрежа; територии, свързани с инвестиционното предложение, в които нормите за качество на околната среда са нарушени или се смята, че съществува такава вероятност; гъсто населени райони; ландшафт и обекти с историческа, културна или археологическа стойност; територии и/или зони и обекти със специфичен санитарен статут или подлежащи на здравна защита:**

1. Инвестиционното предложение ще се реализира в ПИ с идентификатор 67547.501.1701 със следните географски координати: 41°30'28.23"N и 24°43'43.00"E. Имотът е собственост на възложителя, представлява урбанизирана територия, с НТП – „Захранително-вкусовата промишленост“ и е с обща площ 12407 кв.м.

2. Предложението попада в обхвата на подземно-водно тяло „Пукнатинни води - Източно Родопски комплекс“ с код BG3G000PtPg049 и код на зона за защита на водите BG3DGW000PtPg049, както и попада в границите на водосбора на повърхностно водно тяло „Река Арда от извори до вливане на р. Сивинска (с. Смилян)“ с Код BG3AR900R046. На 265 м. западно от имота на инвестиционното намерение се намира повърхностно водно тяло BG3AR900R043 „Река Сивинска“, приток на р. Арда, която съгласно ПУРБ на БДИБР, попада в територия, определена за водочерпене на питейна вода.

3. Съобразно полученото становище по чл. 155, ал.1, т.23 от Закона за водите с изх. № ПУ-01-683-(2)/04.09.2024г. на БДИБР - Пловдив, инвестиционното предложение е допустимо от гледна точка на План за управление на речните басейни (ПУРБ) на ИБР (2016-2021) и ПУРН на ИБР (2022-2027 г.), Закона за водите и подзаконовите актове към него, при спазване на следните условия:

- Да не се допуска замърсяване на подземното и повърхностно водни тела от дейностите по реализиране и експлоатация на ИП;

- При изграждане на водовземното съоръжение, изхвърлянето на промивна течност и битови отпадъци да става на определените за целта места;

- Изграждането на водовземно съоръжение и водовземане от подземни води за стопански цели, в имот, собственост на юридическо лице, подлежи на разрешителен режим, съгласно чл. 50, ал. 7, ал. 1 от ЗВ;

- Издаването на разрешително за водовземане от подземни води чрез нови водовземни съоръжения да се извърши след наличие на изготвен протокол за ликвидиране на съществуващото водовземно съоръжение;

- За формиращите се битово-фекални отпадъчни води, съществуващата яма да е водоупътна, изгребна, отговаряща на техническите, санитарно-хигиенните и екологичните изисквания, съгласно Закона за устройство на територията (ЗУТ), като се осигури периодичното ѝ почистване и извозване на отпадъчните води и утайки до регламентирано място от лица, притежаващи необходимите документи, съгласно действащото законодателство;

- Да не се допуска включването на отпадъчни води с характер, различен от битово-фекални във водоупътната изгребна яма;

- За отпадъчните води от измиването на автомобили, следва да се предвиди подходящо пречиствателно съоръжение и събирането им във водоупътен резервоар с подходящ обем, като водата периодично да се почиства и извозва до регламентирано място от лица, притежаващи необходимите документи, съгласно действащото законодателство.

4. Предложението ще се реализира извън обхвата на защитени зони, поради което няма вероятност от пряко увреждане и/или унищожаване, включително и фрагментиране на природните местообитания и местообитания на видове, вкл. птици, предмет на опазване в защитените зони от мрежата „НАТУРА 2000“, както и върху най-близко разположената защитена зона BG0001030 „Родопи Западни“.

5. Предвид местоположението, характера на територията и характера на предвидените дейности, няма вероятност реализацията на инвестиционното предложение да доведе до значителна по степен фрагментация на местообитания на видове и прекъсване на биокоридорни връзки, с което да се наруши кохерентността на мрежата Natura 2000. Няма вероятност да бъде нарушен благоприятния природозащитен статус на местообитанията или видовете, предмет на опазване в най-близко разположената защитена зона.

6. С реализацията на предложението, не се предполага генериране на емисии и отпадъци във вид и количества, които да окажат отрицателно въздействие върху природни местообитания, популации и местообитания на видове, предмет на опазване в защитени зони.

7. Не се очаква реализацията на инвестиционното предложение да доведе до кумулативно въздействие със значителен ефект върху видовете и местообитанията, вкл. птици, предмет на опазване в най-близката защитена зона, спрямо процедури и одобрени до момента планове, програми, проекти и/или инвестиционни предложения.

8. Имотът не попада в определените в ПУРН на ИБР 2022-2027 г. райони със значителен потенциален риск от наводнения (РЗПРН).

9. Инвестиционното предложение не попада в санитарно - охранителни зони на източници за питейно - битово водоснабдяване.

10. В близост до инвестиционното предложение, няма разположени предприятия с нисък/висок рисков потенциал, класифицирани съгласно чл. 103, ал. 1 от ЗООС (ДВ, бр. 91/2002 г., посл. изм. и доп.).

11. Качествата и регенеративната способност на природните ресурси в района, не се очаква да бъдат засегнати, при спазване на условията и мерките, заложи в съгласувателните документи на специализираните компетентни органи.

**III. Тип и характеристика на потенциалното въздействие върху околната среда: степен и пространствен обхват на въздействието, естество на въздействието, трансграничен характер на въздействието; интензивност и комплексност на въздействието; вероятност за въздействието; очаквано настъпване, продължителност, честотата и обратимост на въздействието; комбиниране с въздействия на други**

**съществуващи и/или одобрени инвестиционни предложения; възможност за ефективно намаляване на въздействията:**

1. Териториалният обхват на въздействие на инвестиционното предложение ще бъде ограничен и локален, в рамките на определената територия.

2. Съобразно становище на РЗИ – Смолян с вх. № 11-445-(13)/02.10.2024г., така заявеното инвестиционно предложение е съгласувано, при следните констатации и условия:

- В териториалния обхват на инвестиционното предложение няма водоизточници, които се ползват за питейно-битово водоснабдяване на населението. Инвестиционното предложение не попада в санитарно - охранителни зони на източници за питейно - битово водоснабдяване. При експлоатацията на обекта не се очаква да има негативно въздействие върху хората по пътя на водите.

- По-голямата част от застрояването в района е с промишлени постройки, в близост са разположени и няколко жилищни постройки. В радиус от 1000 м. сградите, подлежащи на здравна защита по смисъла на §1, т.3 от Допълнителните разпоредби на Наредбата за условията и реда за извършване на оценка на въздействието върху околната среда са:

- хотел “Смолена“ (Сграда 67547.501.206.4, област Смолян, община Смолян, с. Смилян, п.к. 4770, ул. „Ангел Тунев“ № 1);

- хотел „Родопски рай“ ( Сграда 67547.501.107.1, област Смолян, община Смолян, с. Смилян, п.к. 4770, ул. „Пейо К. Яворов“ № 25);

- къща за гости „Тенекиджиеви“ (Сграда 67547.501.1419.2, област Смолян, община Смолян, с. Смилян, п.к. 4770, ул. „Васил Димитров“ № 42);

- Най - близките жилищни сгради се намират на разстояние от 15 до 60 м., а обществените в диапазона 300-400 м, южно от обекта. Неблагоприятните въздействия, които биха могли да се очакват върху жизнената среда са свързани с повишаване на шумовото натоварване по време на строителството на сондажния кладенец, което в зависимост от избраният метод на строителство (въздушно – ударно или роторно с глинеста промивка) ще бъдат в различен, но сравнително близък диапазон. За извършване на сондажните работи ще се използва сондажна апаратура за промивката, както и товарна и транспортна техника. Статическите данни за шумовите нива (dB(A)) на примерен комплект машини и съоръжения е както следва: ниво на звуковото налягане ( долна/горна граница): Багер-80/91; сонда-89/95; тежкотоварен автомобил-73/93; автокран -73/93 и компресор въздушен -86/99. Предвид обстоятелството, че строителните работи се предвиждат в светлата част на денонощието и в ограничен период от време, считаме, че те няма да окажат шумово натоварване и неблагоприятен здравен ефект върху живеещото в района население. Здравен риск от шумова експозиция обаче ще се формира за работещите на обекта по време на изграждане на тръбния кладенец.

- По време на строителството се очаква въздействие от вибрации при работа на автосондата върху работещите на обекта.

- В процеса на строителството и при експлоатация на сондажа се очаква известно въздействие върху атмосферния въздух с локален ефект – при изкопните работи основно се очаква отделяне на прах, чието количество зависи от интензивността на работа и вида на използваната механизация. Това замърсяване също би следвало да има локален ефект в радиус 20-30 м. около площадката. Възможно е при сухо време, фина структура на земната маса, максималните концентрации на прах да са с повишени нива и дори да превишат пределно допустимата норма. При работата на строителните и транспортните машини, с отработените газове от двигателите ще се отделят въглероден оксид, серни и азотни оксиди, въглеводороди. Възможно е изхвърляне на вредни емисии в стойности над пределните, но отново локално.

- Въздействието върху атмосферния въздух е с ограничен териториален обхват, ниска честота и краткотрайно. Не се очаква неблагоприятен ефект за живеещите и временно пребиваващите в района. Експлоатацията на сондажния кладенец не е свързана с отделяне на вредни емисии.

- Дейността не включва използване източници на йонизиращи и/или нейонизиращи лъчения.
  - Дейността не включва химични фактори и биологични агенти.
  - Курортни ресурси: в близост до площадката няма налични курортни ресурси, които да бъдат засегнати.
  - По време на строителството на обекта, здравният риск на работещите се формира от наличните вредни фактори на работната среда (шум, вибрации, прах). Определените въздействия са ограничени в периода на строителството, потенциалният здравен риск ще е минимизиран. По време на експлоатацията на обекта не съществуват предвидими рискове за човешкото здраве.
  - С цел ограничаване на здравния риск върху работещите на обекта, да се изпълняват изискванията, заложи в План за безопасност за първоначалните строително-монтажни работи и техника на безопасност при помпажната експлоатация на съоръжението.
3. Съгласно писмо на БДИБР – Пловдив с изх.№ ПУ-01-683-(2)/04.09.2024г., инвестиционното предложение няма да окаже негативно влияние върху водите и водните екосистеми в района, при спазване на разпоредбите на Закона за водите и свързаната с него нормативна база, както и при задължително спазване на условията, посочени в становището.
4. Отчитайки характера на инвестиционното предложение и местоположението му, не се очаква при реализацията му да възникнат значителни отрицателни въздействия върху компоненти на околната среда, при спазване на условията и мерките, в съответствие с нормативните изисквания, заложи в съгласувателните документи на специализираните компетентни органи.
5. Реализацията на предложението не предполага трансгранично въздействие.

#### **IV.Обществен интерес към предложението за строителство, дейности или технологии:**

1. Съгласно писмо с вх.№ КПД-11-445-(14)/08.10.2024г. на Община Смолян, в периода 19.09.2024г. – 04.10.2024г. е осигурен обществен достъп на информацията по Приложение №2 на интернет страницата и на информационното табло на общината. В писмото е посочено, че в резултат на осигурения обществен достъп в законоустановения срок, не са постъпвали становища/мнения/възражения и др. срещу реализацията на предложението.
2. Съгласно писмо с вх. №КПД-11-445-(15)/08.10.2024г. на кметско с. Смилян, в периода 19.09.2024г. – 04.10.2024г. е осигурен обществен достъп на информацията по Приложение №2 на информационното табло пред сградата на кметството. В писмото е посочено, че в резултат на осигурения обществен достъп в законоустановения срок, не са постъпвали становища/мнения/възражения и др. от заинтересовани лица/организации.
3. В срока на обявяванията и към настоящия момент, в РИОСВ – Смолян не са постъпвали възражения срещу реализацията на предложението.

#### **ПРИ ИЗПЪЛНЕНИЕ НА СЛЕДНИТЕ УСЛОВИЯ:**

1. Да не се допуска замърсяване на подземното и повърхностно водни тела от дейностите по реализиране и експлоатация на ИП;
2. При изграждане на водовземното съоръжение, изхвърлянето на промивна течност и битови отпадъци да става на определените за целта места;
3. Изграждането на водовземно съоръжение и водовземане от подземни води за стопански цели, в имот собственост на юридическо лице, подлежи на разрешителен режим, съгласно чл. 50, ал. 7, ал. 1 от Закона за водите;
4. За формиращите се битово-фекални отпадъчни води, съществуващата яма да е водоупътна, изгребна, отговаряща на техническите, санитарно-хигиенните и екологичните изисквания съгласно Закона за устройство на територията (ЗУТ), като се осигури периодичното ѝ почистване и извозване на отпадъчните води и утайки до регламентирано

място от лица, притежаващи необходимите документи съгласно действащото законодателство;

5. За отпадъчните води от измиването на автомобили, следва да се предвиди подходящо пречиствателно съоръжение и събирането им във водоплътен резервоар с подходящ обем, като водата периодично да се почиства и извозва до регламентирано място от лица, притежаващи необходимите документи съгласно действащото законодателство.

6. Дейностите по реализация на предложението да се извършват в границите на имота, предмет на инвестиционното предложение. Да не се допуска замърсяване на прилежащите територии с отпадъци.

Настоящото решение се отнася само за конкретно заявеното предложение и в посочения му капацитет. Решението не отменя задълженията на възложителя за изпълнение на изискванията на Закона за опазване на околната среда /ЗООС/ и други специални закони и подзаконовни нормативни актове и не може да служи като основание за отпадане на отговорността съгласно действащата нормативна уредба.

На основание чл.93, ал.7 от ЗООС при промяна на възложителя, на параметрите на инвестиционното предложение или на някои от обстоятелствата, при които е издадено настоящото решение, възложителят или новият възложител трябва своевременно да уведоми РИОСВ, гр. Смолян.

При констатиране неизпълнение на условията и мерките в решението, виновните лица носят отговорност по чл. 166, т. 2 от Закона за опазване на околната среда.

На основание чл.93, ал.8 от ЗООС, настоящото решение губи правно действие, ако в срок 5 години от датата на издаването му не е започнало осъществяването на инвестиционното предложение.

Решението може да бъде обжалвано чрез РИОСВ-Смолян пред Министъра на околната среда и водите и/или пред съответния Административен съд в 14-дневен срок от съобщаването му на заинтересованите лица по реда на Административно-процесуалния кодекс.

Дата:09.10.2024г.

С уважение,  
**ИНЖ. ЕКАТЕРИНА ГАДЖЕВА**  
Директор на РИОСВ-Смолян

